

Road and Traveler Information in Hokkaido

Northern Road Navi




Scenic Landscape Research Unit in CERI is making research and development for travelers' safe and comfortable mobility in all seasons. "Northern Road Navi" is aiming to provide road and travel information regardless their jurisdiction based on the users' needs research.

URL <http://northern-road.jp/navi/eng/>

● Useful info.

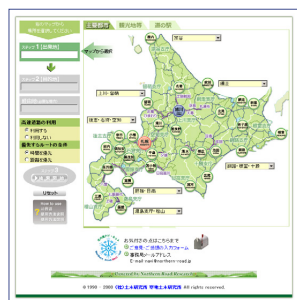
We will introduce you the most useful and beneficial site for driving and sightseeing in Hokkaido.



▲Fly & Active Drive HOKKAIDO
(Hokkaido Regional Development Bureau)

● Time & Distance

This program helps you to search for the distance and the expected driving time to your destination, as well as for information on facilities, scenic landscapes and traffic closures along the route.



▲Time & Distance (Entry Screen)

The detailed information [other side](#)

Road and Traveler Information in Hokkaido

Northern Road Navi

Time&Distance Mountain Passes For Safety Local info. Links

Welcome to Hokkaido! Northern Road Navi is Road and Traveler Information in Hokkaido.
"Northern Road Navi" is operated by Civil Engineering Research Institute of Hokkaido under the supervision of major road authorities in Hokkaido. Hokkaido Regional Development Bureau, Hokkaido government, Sapporo city, Hokkaido Branch of Japan Highway Public Corp.

Useful info.

- Fly & Active Drive HOKKAIDO (Hokkaido Regional Development Bureau)
- Drive Hokkaido~Basic knowledge of traffic safety~ (Hokkaido Government)
- Drive Hokkaido(Drive Map) (Hokkaido Government)
- JAPAN AUTOMOBILE FEDERATION (Japan Automobile Federation)
- Hokkaido Sapporo "Food and Tourism" Information Center (Hokkaido Government)
- Scenic Byway HOKKAIDO (Scenic Byway Resource Center)
- Welcome to Lake Toya (Toyaokonsen Tourist Association)
- WESTERN HOKKAIDO (Hokkaido Government Shiroishi Subprefectural Office)
- Welcome Seeing the sights of Hokkaido and driving safely (Hokkaido Toyo Summit Preparation Council)

Driving information

Hokkaido Area Michi-no-Eki

Roadside Rest Area

Time & Distance

【出発地 (Departure)】
主要都市 (Major Cities)
地点選択 (Start Point)

【目的地 (Destination)】
主要都市 (Major Cities)
地点選択 (End Point)

◎高速道路の利用 (Expressway)
○ 利用する (Use)
○ 利用しない (Unuse)
◎優先するルートの条件 (Priority)
○ 時間を優先 (Time)
○ 距離を優先 (Distance)

▶ 検索 (SEARCH)

Click for an advanced search. [NEW](#)

▶ Enter

Road Map Live Cameras Time & Distance

Click here

Each local road map is displayed when you click here.

道央 Drive Map 道北 Drive Map 道南 Drive Map 道東 Drive Map

Some roads are omitted from the image.

PDF Map Flash Map

LINKS

Drive information site

- Fly & Active Drive HOKKAIDO (Road Bureau, MLT) English
- Michi-no-eki(Roadside Rest Area) in Hokkaido (Road Bureau, MLT) English
- Drive Hokkaido~Basic knowledge of traffic safety~ (Hokkaido Govt) English Korean 中(韓)
- Drive Hokkaido(Drive Map:PDF) (Hokkaido Govt) English Korean 中(韓)
- National Road in HOKKAIDO (Road Bureau, MLT) English Korean 中(韓)
- ROADS in JAPAN (Road Bureau, MLT) English
- Weather WEB Hokkaido (JAPAN WEATHER ASSOCIATION) English
- JAPAN AUTOMOBILE FEDERATION English

Sightseeing information sites

- Sightseeing Information of Hokkaido (Hokkaido GURURI-TABI) (Hokkaido Tourism Organization) English Korean 中(韓)
- Hokkaido Sapporo "Food and Tourism" Information Center (Hokkaido Govt) English
- Hanatairiku Hokkaido (Hokkaido Govt) English Korean 中(韓)
- Charm of Hokkaido (Hokkaido Govt) English Korean 中(韓)
- Hokkaido Location Service (Hokkaido Govt) English
- Scenic Byway HOKKAIDO / Scenic Byway Resource Center, Japan) English 中(韓)

Information on public transportations sites

- New Chitose Airport Terminal English Korean 中(韓)
- Tokachi-Oshima Airport English Korean 中(韓)
- Asahikawa Airport Terminal Korean
- HOKKAIDO RAILWAY COMPANY English Korean 中(韓)

Powered by Northern Road Research

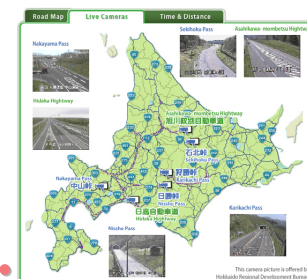
Copyright(C)1999-2008 Civil Engineering Research Institute of Hokkaido, Independent Administrative Institution All rights reserved.

▲Northern Road Navi (Top Page)

● Map:Live Cameras

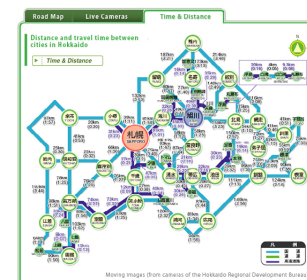
You can see live-camera images of major mountain passes in Hokkaido.

Live-camera images (from cameras of the Hokkaido Regional Development Bureau)



● Map:Time & Distance

You can get the information of distance and time required between major cities in Hokkaido.



● Links

(Category)

- Drive information site
- Sightseeing information sites
- Rent - a - car info
- Information on public transportations sites

● About this Site

"Northern Road Navi" is operated by Civil Engineering Research Institute for Cold Region under the supervision of major road authorities in Hokkaido, Hokkaido Regional Development Bureau, Hokkaido Government, Sapporo City and East Nippon Expressway Company Ltd.

About the Time and Distance Search Program

This program helps you to search for the distance and the expected driving time to your destination, as well as for information on facilities, scenic landscapes and traffic closures along the route.

Time & Distance - Entry Screen -

User's Guide

Click here for different trip origins and destinations.

- (Selection Information)
- Major municipalities
 - Tourist attractions
 - Michi-no-ekis

Clickable Map

Click here to enter a trip origin and destination in the left field.
(Pulldown menu selection is also available.)

To search, follow Steps 1, 2 and 3.

STEP 1

Select the trip origin. Select the trip origin from the map at right.
Use the tabs for municipalities, tourist Attractions, and Michi-no-ekis.



STEP 2

Select the destination.
Select the destination from the map at right.



STEP 3

After entry, click this button for the search results.

ステップ3

Click this button to reset the items before changing the entry.

リセット

OPTION

Specific places

経由地 (必要な場合)

Select specific places you'd like to pass through, if any, from the map at right.

Expressway

高速道路の利用

- ☐ 利用する
☐ 利用しない

Decide whether you want to use an expressway.

Priority

優先するルート

- ☐ 時間を優先
☐ 距離を優先

Determine whether your priority is shortest driving time or shortest distance.

Time & Distance - Result of the Search -

User's Guide

距離と時間検索(マップから検索)

出発地: 道の駅さるふ公園 → 目的地: 道の駅あさひ → 経由地: 釧路市

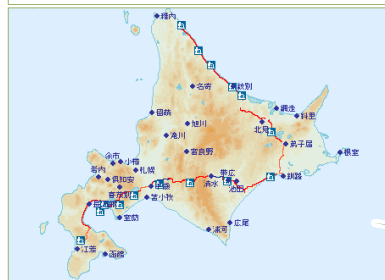
高速道路の利用: ☐ 利用する ☐ 利用しない

優先するルートの条件: ☐ 時間を優先 ☐ 距離を優先

同じ区間で条件を変えて再検索

通行止め情報(国道のみ)

通行止めの(実施中): 国道453号 伊達市太田区支線125-1~有基郡北郷町上久保内216-1の区間



通過する峠	4箇所
通過する道の駅	15箇所
通過するビューポイント	14箇所
通過する市町村	46箇所

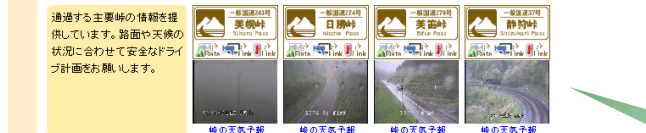
道路の走りやすさ

走りやすさについては、北海道開発局が作成した「道路の走りやすさマップ(北海道版)」を参考にしています。



通過する峠

峠名をクリックすると、北の道ナビ時情報ページを表示します。



通過する「道の駅」

道の駅名をクリックすると、情報ページを表示します。



安全安心 おすすめ サイト

【権内開発建設部】権内開発建設部管内の道路カメラ画像や道路気象、交通規制などの情報を提供しています。
【根室開発建設部】根室開発建設部管内の通行規制や道路気象などの情報を提供しています。
【釧路開発建設部】釧路開発建設部管内の通行規制や道路気象などの情報を提供しています。

北海道地区 道路情報

道路安全ダイヤル 24時間受付 112

景観ポイント

景観写真をクリックすると、沿道の景観ポイント情報ページを表示します。



通過する「市町村」

カントリーサインをクリックすると、各市町村の情報を表示します。



通過エリアの おすすめ サイト

【北海道宗谷支庁】宗谷管内の観光イベントなどの情報を提供しています。
【厚岸町ホームページ】厚岸町および厚岸町管内の観光に関する情報を提供しています。
【ましろこどもとわ】厚岸町の観光に関する情報を提供しています。
【北海道観光】北海道観光に関する情報を提供しています。

北海道観光 HOKKAIDO

北の道ナビ HOKKAIDO



Michi-no-ekis
(roadside rest areas)



Information on
Scenic Landscapes



Regional Information
(Municipal Web Sites)