

# 北の道ナビ Northern Road Navi

これまで、道路利用者の方々が北海道内の道路関連情報をインターネットで得ようとする場合、各道路管理者のホームページなどをそれぞれ探してアクセスしなければなりませんでした。「北の道ナビ」は各道路管理者の情報や道路利用に際して必要となる情報へのアクセスをスムーズにすることを目的として開設したものです。

In the past, road users attempting to obtain information on roads in Hokkaido by Internet had to access the home pages of the individual road managers. The Northern Road Navi Web site was developed to facilitate access to road-related information, including that from each road manager.

## 知る・使える・楽しめる道路情報 Road information that is useful and enjoyable

「北の道ナビ」では、多様化する道路情報に関するニーズに応えるため、道路に関わる「情報」を幅広く揃えています。その内容は、道路気象・通行規制・峠のリアルタイム画像情報や都市間の距離と時間など、道路利用する上で必要不可欠なものから、冬道安全運転ガイドやカントリーサインなど役立つ・楽しめる情報提供を行っています。

The Northern Road Navi Web site offers a variety of road information to meet the diverse information needs of road users. Such information ranges from that vital to road use (e.g., road and weather conditions, traffic control, current images of mountain passes, and travel distances and times between major cities), to guidance on safe driving in winter and local information for more enjoyable driving (e.g., explanations of promotional "Country Signs" and their locations).

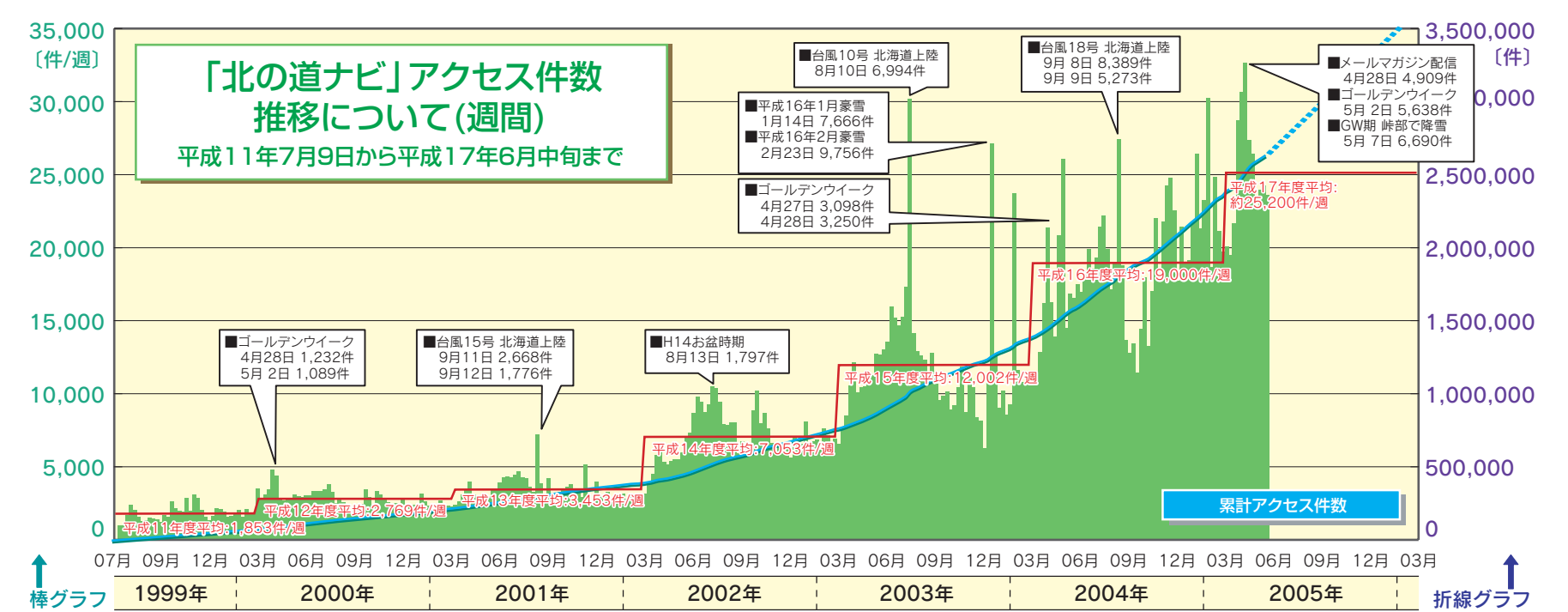
<http://northern-road.jp/navi/>



## 「北の道ナビ」アクセス状況 Access Frequency to Northern Road Navi

「北の道ナビ」アクセス状況は、平成17年6月には累積アクセス数で260万件を越えました。平成17年度は6月現在、1日当たり平均約3,600回のアクセス数を記録しており、その数は年々増加しています。特に台風、大雪、暴風雪などの災害時や夏の観光シーズンに多く利用されています。

As of June 2005, the Northern Road Navi Web page had received more than 2.6 million visits. More than 3,600 daily hits to the top page are recorded, and the number of visits jumps at times of adverse weather (typhoon, rainstorm, heavy snowfall).



▲「北の道ナビ」アクセス件数推移(週単位集計) 平成11年7月～平成17年6月  
Calmative visits since opening

## 距離と時間検索の機能充実について Distance and time estimation function

これまで、指定できる出発地と目的地は道内の主要な都市だけでしたが、利用者ニーズを反映し全道207市町村をはじめ、主要な観光地、道の駅、空港・港湾を経路選択に加えました。また、検索結果には「詳細表示」機能を追加し、経路区間別の詳細な情報まで分かるようになりました。

Formerly, the Web page gave "travel distance and estimated travel time" only between major cities in Hokkaido. To meet the needs of users, it now gives distances and estimated travel times for various trip origins and destinations, including the 207 municipalities in the prefecture, major tourist sites, "Michi-no-eki" roadside rest areas, airports and ports. A new function gives more detailed information on selected routes.

### 入力画面 Search page

### 検索結果 Result page

### 提供情報 Provided information

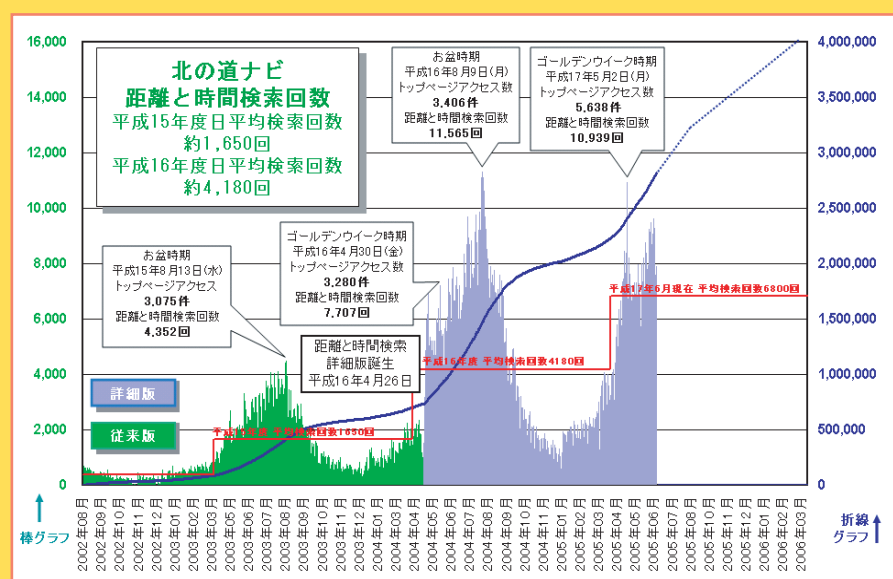
#### ■距離と時間検索 トップページ Top page of Distance and time



#### ■距離と時間検索 検索回数の推移

ゴールデンウィーク時期、お盆時期などに検索回数が増加し、その回数も毎年増加して平成17年度6月現在、1日平均約6,800回利用されています。

Number of visits to "travel distance and estimated travel time" search page  
The number of visits increases greatly during the Golden Week holiday (late April to early May) and the O-bon holiday (mid-August). The number of visits has been steadily increasing every year. As of June 2005, about 6,800 hits per day were recorded.

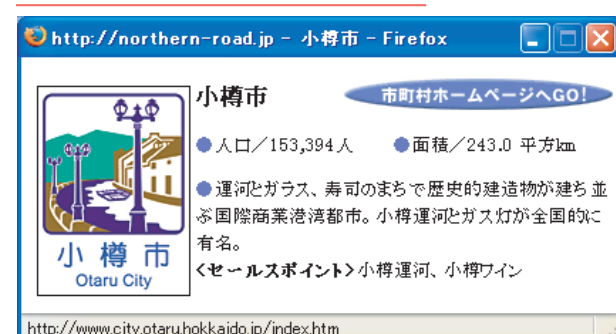


#### Information 通過する「峠」情報



Mountain Pass through which it passes

#### Information 通過する「市町村」情報



Cities, towns and villages through which it passes.

#### Information 通過する「道の駅」情報



MICHI NO EKI through which it passes

#### Information 峠のライブカメラ情報



Road images by live camera.(Mountain Pass)